










# MIDE

## LARREZ LARRE (Aizkorri-Aratz parke naturala) **SL-Gi 3001**

 <b>Iraupena</b> Duración	3 h	 <b>Inguru naturalaren gogortasuna</b> Severidad del medio natural	1	<b>Ingurunea arriskutsua gerta daiteke</b> El medio no está exento de riesgo
 <b>Igoera malda</b> Desnivel de subida	509 m	 <b>Orientazioa ibilbidean</b> Orientación en el Itinerario	2	<b>Jarraipena adierazten duten bidexka edo seinaleztapena</b> Sendas o señalización que indica la continuidad
 <b>Jaitsiera malda</b> Desnivel de bajada	512 m	 <b>Zailtasuna joan etorrian</b> Dificultad en el desplazamiento	3	<b>Bidezidor edo inguru irregularretatik doan ibilaldia</b> Marcha por sendas escalonadas o terrenos irregulares
 <b>Distantzia horizontala</b> Distancia horizontal	7,1 Km	 <b>Beharrezko esfortzua</b> Cantidad de esfuerzo necesario	3	<b>3tik 6 ordura bitarteko benetako ibilaldia</b> De 3 a 6 horas de marcha efectiva
 <b>Ibilbide mota</b> Tipo de recorrido	<b>Zirkularra</b> Circular	<b>Urtaroa</b> Temporada	<b>Urte guztia</b> Todo el año	