



**GR 289 HARTZAREN URRATSA**  
LOS PASOS DEL OSO

Debagoienaren sarreratik hasita, bide hau "Hartzaren Urratsa" delako da. Bide honen bidea oso luzea da, baina oso interesgarria da. Bide honen bidea oso luzea da, baina oso interesgarria da. Bide honen bidea oso luzea da, baina oso interesgarria da.

**ARABAK / NOTIZIAK**

- 1. Bide honen bidea oso luzea da, baina oso interesgarria da.
- 2. Bide honen bidea oso luzea da, baina oso interesgarria da.
- 3. Bide honen bidea oso luzea da, baina oso interesgarria da.

**IRURAK / ICONOS**

- 1. Bide honen bidea oso luzea da, baina oso interesgarria da.
- 2. Bide honen bidea oso luzea da, baina oso interesgarria da.
- 3. Bide honen bidea oso luzea da, baina oso interesgarria da.

**TELEFONAKO / TELEFONOS**

112 (Emergentzia) | 943 79 46 63 (Informazioa) | 943 79 46 63 (Bergara) | 943 79 46 63 (Oñati)

**BIDE MARKAK / MARCAS DE RECORRIDO**

1. Bide honen bidea oso luzea da, baina oso interesgarria da.

**5. Etapa: OÑATI -BERGARA** (GR 289 homologatua)

**IBILBIDEA DATUETAN / EL RECORRIDO EN DATOS**

22,8 km | 7h 55 | 228 m | 3022 m | 1000 m | 1000 m

**ZAILTASUNA / DIFICULTAD MIDE DATUK / DADOS MIDE**

1. Bide honen bidea oso luzea da, baina oso interesgarria da.

**IBILBIDEA DATUETAN / EL RECORRIDO EN DATOS**

22,8 km | 7h 55 | 228 m | 3022 m | 1000 m | 1000 m

**ZAILTASUNA / DIFICULTAD MIDE DATUK / DADOS MIDE**

1. Bide honen bidea oso luzea da, baina oso interesgarria da.

**1. Etapa: BERGARA-ARRASATE**

**IBILBIDEA DATUETAN / EL RECORRIDO EN DATOS**

12,2 km | 3h 50 | 122 m | 1500 m | 1000 m | 1000 m

**ZAILTASUNA / DIFICULTAD MIDE DATUK / DADOS MIDE**

1. Bide honen bidea oso luzea da, baina oso interesgarria da.

**2. Etapa: ARRASATE-GATZAGA**

**IBILBIDEA DATUETAN / EL RECORRIDO EN DATOS**

10,6 km | 3h 30 | 106 m | 1500 m | 1000 m | 1000 m

**ZAILTASUNA / DIFICULTAD MIDE DATUK / DADOS MIDE**

1. Bide honen bidea oso luzea da, baina oso interesgarria da.

**3. Etapa: GATZAGA-ARAOTZ**

**IBILBIDEA DATUETAN / EL RECORRIDO EN DATOS**

14,6 km | 4h 30 | 146 m | 1500 m | 1000 m | 1000 m

**ZAILTASUNA / DIFICULTAD MIDE DATUK / DADOS MIDE**

1. Bide honen bidea oso luzea da, baina oso interesgarria da.

**4. Etapa: ARAOTZ-OÑATI**

**IBILBIDEA DATUETAN / EL RECORRIDO EN DATOS**

11,8 km | 3h 30 | 118 m | 1500 m | 1000 m | 1000 m

**ZAILTASUNA / DIFICULTAD MIDE DATUK / DADOS MIDE**

1. Bide honen bidea oso luzea da, baina oso interesgarria da.



# GR 289 HARTZAREN URRATSA

## 97 KM IBILBIDE HOMOLOGATU DEBAGOIENARI BIRA



# GR 289 LOS PASOS DEL OSO

## 97 KM DE RECORRIDO HOMOLOGADO CIRCULAR A DEBAGOIENA




TEL. 943796463  
 infoturismo@debagoiena.eus  
 www.turismodebagoiena.com



# 1. Etapa: BERGARA-ARRASATE

GMF 2023an homologatua



Debagoiena oinez ezagutzeko lehen etapa hau Bergaran hasten da. Herrigunea zaharkatu ondoko, eldapan gora Goluzora joko dugu. Handik, Asteizako Parantze basurteko ibarretara pasatu eta Elzeta eta Asteizko Asteizako ermitara helduko gara. Ibarrean mendietan azpik, igaro ondoren, Bickia eta Gipuzkoako miaga-lerrotik, Kanpantango mendatariora eramango gaitu bideak. Aurrerantz jarraituz, Udaltzi mendia edertean magiatze Udala aurkituko gara, gotik behera Arrasateko herrira jaisteko.

Esta primera etapa para conocer Debagoiena a pie comienza en Bergara. Una vez atravesado el casco urbano, subimos hacia el barrio Goluz. Desde allí pasamos por los caseríos de la localidad de Parantze de Anguzar y llegamos a la ermita de Asteiz en Elzeta. Tras proseguir por debajo del monte Udaltzi, el camino nos llevará por la línea fronteriza de Bizkaia y Gipuzkoa hasta el pueblo de Kanpantango. Bideando las laderas del herrero monte Udaltzi, llegamos al barrio de Udala, para bajar a continuación al núcleo urbano de Arrasate.

Ibilbidea datuetan / el recorrido en datos

19.2 Km Distantzia / Distancia  
8h 30' Iraupena / Tiempo  
Maldia 1126 m / Desenivel / Desnivel  
Interes historikoa / De interés Histórico  
Ipar Martxa / Marcha Nórdica

ZAILTASUNA / DIFICULTAD MIDE datuak / datos MIDE

SIDIF xandazalatasuna / sendismo SIDIF Ipar martxa / Marcha Nórdica

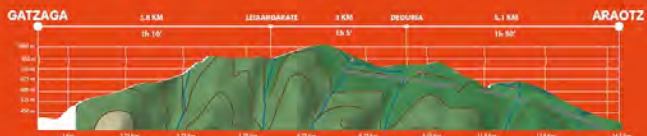
EGUNEKO ETAPA / ETAPA DEL DÍA

NON JAN ETA / DONDE COMER Y DORMIR

IBILBIDE OSOA / TODO EL RECORRIDO

# 3. Etapa: GATZAGA-ARAOZT

GMF 2023an homologatua



Aizkorni-Araoz Parke Naturalaren barneratuko gaituen hirugarren etapa menditsu honek Gatzagako herrian emango digu hasier. Gatz Muxetok pasatu ondoren, Bortolako santutegiaren inguruko gara, baina aldaita ez da hor beldurik, Muxetagan aldetara inguruko arte, pegadi artean igaro eta Ugaitzeira iristean, Oñatik Araozt auzoraino jaitsiko gara etapa burutzeko.

Esta tercera etapa montañosa, que nos adentrará en el Parque Natural de Aizkorni-Araoz, la iniciamos en el pueblo de Gatzaga. Después de pasar por el Museo de la Seda, subiremos al santuario de Bortola, pero no temerán allí los despieces postales, pues hasta la zona de Muxetagan tendremos que caminar hacia arriba entre hayedos. Desde allí llegaremos al collado de Leizargarate, siguiendo luego hasta la espléndida de Gatzaga. Tras transcurrir bajo el monte Andarri y acceder a Ugaitze, descendiremos al barrio oñatino de Araozt para completar la etapa.

Ibilbidea datuetan / el recorrido en datos

14.5 Km Distantzia / Distancia  
5h 05' Iraupena / Tiempo  
Maldia 853 m / Desenivel / Desnivel  
Ondare naturala / De interés Medioambiental  
Interes historikoa / De interés Histórico  
Ipar Martxa / Marcha Nórdica

ZAILTASUNA / DIFICULTAD MIDE datuak / datos MIDE

SIDIF xandazalatasuna / sendismo SIDIF Ipar martxa / Marcha Nórdica


EGUNEKO ETAPA / ETAPA DEL DÍA

NON JAN ETA LO / DONDE COMER Y DORMIR

IBILBIDE OSOA / TODO EL RECORRIDO

# 5. Etapa: OÑATI -BERGARA

GMF 2023an homologatua



Bostgarren etapa honi Oñati ekin osteko, aldean gora egin beharko dugu. Larraña auzoan hasi eta Arramiatzeko toiserreara iritsi arte, aldean ez zaila gaituko. Handik eta etapa amaierara, ordea, desmota gaitzen jaungo gara polio-polio. Debatzako lepora jaitu ondoren, "Vascongados" trenbide zahararen bidea hartuko dugu eta hinek Atzuolako Uzartaga auzora eramango gaitu modu erosoa. Atzuolako trenbide horri jarraituz, Bergarako herrigune zaharerraino helduko gara.

Esta quinta etapa que sale de Oñati comienza subiendo. Desde el barrio de Larraña la pendiente no cede hasta llegar a la cima de Arramiatz. Pero desde allí, y hasta el final del trayecto, vamos pensando el desnivel poco a poco. Bajaremos primero al puerto de Debatzaga y así tomaremos el Camino del antiguo ferrocarril "Vascongados", que nos llevará cómodamente al barrio de Uzartaga de Atzuola. Siguiendo el mismo trazado del antiguo ferrocarril, llegaremos al casco histórico de Bergara.

Ibilbidea datuetan / el recorrido en datos

22.8 Km Distantzia / Distancia  
7h 35' Iraupena / Tiempo  
Maldia 1226 m / Desenivel / Desnivel  
Interes historikoa / De interés Histórico  
Ipar Martxa / Marcha Nórdica

ZAILTASUNA / DIFICULTAD MIDE datuak / datos MIDE

SIDIF xandazalatasuna / sendismo SIDIF Ipar martxa / Marcha Nórdica

EGUNEKO ETAPA / ETAPA DEL DÍA

NON JAN LO ETA EGIN / DONDE COMER DORMIR HACER

IBILBIDE OSOA / TODO EL RECORRIDO

# 2. Etapa: ARRASATE-GATZAGA

GMF 2023an homologatua



Arrasateko Montseron parkean hasiko dugu bigarren etapa hau. Herrigunea atzean utzi, San Andres auzorantz abiatu, autopista azpik pasatu eta aldatari helduko digu. Bedoñara iritsi arte. Handik beherantz, Larrino auzotik igaro eta gero, erraz ailegatu gara Urkuluko urtegia. Jarraituz, Aretxabaleako Aretzita auzora Mendiolarekiko (toko digu eta auzo-bideetatik) la Eskortiatzako kataraino hurbilduko gara. Aretzita, aldean gora Atxorozko tonor ermitaizana harrituko ondoren, gotik behera Leintz-Gatzaga hiribidiko historiko arno joko digu etapa amaitzeko.

Comenzamos esta segunda etapa en el parque Montserón de Arrasate. Dejaremos atrás la parte antigua de la población, dirigiéndonos hacia el barrio de San Andrés. Tras pasar por debajo de la autopista, subiremos hasta Bedoña, desde donde continuaremos cuesta abajo por el barrio de Larrino hasta el embalse de Urkulú. A continuación, entraremos el barrio Aretzita de Aretxabaleita con el de Mendiolare de Eskortiza y por caminos vecinales descendiremos casi hasta el casco urbano de esta última localidad. Para acceder a la ermita de la cima de Atxorotz, nos espera una buena subida, bajando seguidamente hasta la histórica villa de Leintz-Gatzaga, donde finaliza esta etapa.

Ibilbidea datuetan / el recorrido en datos

20.2 Km Distantzia / Distancia  
8h 15' Iraupena / Tiempo  
Maldia 1166 m / Desenivel / Desnivel  
Ondare naturala / De interés Medioambiental  
Interes historikoa / De interés Histórico  
Ipar Martxa / Marcha Nórdica

ZAILTASUNA / DIFICULTAD MIDE datuak / datos MIDE

SIDIF xandazalatasuna / sendismo SIDIF Ipar martxa / Marcha Nórdica

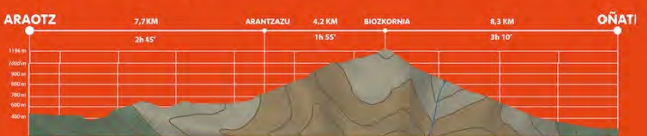
EGUNEKO ETAPA / ETAPA DEL DÍA

NON JAN ETA LO / DONDE COMER Y DORMIR

IBILBIDE OSOA / TODO EL RECORRIDO

# 4. Etapa: ARAOZT-OÑATI

GMF 2023an homologatua



Oñatik Araozt auzoan ekingo digu laugarren etapa. Lehenik, Jaturabako urtegia joko dugu errepide bazterretik eta Arrikurutako kobaren sarreraino hurbilduko gara, handik baseri-bideetatik zehar Arantzako santutegiara iristeko. Hemen hasiko da gaueko aldegarrik latzean, Biozkoarnia lepora ailegatu arte ez baitugu atsedunik izango. Bizkorniatik aurrera, ordea, dena beherantz egitea lokatu zaigu. Katibarraren leheneko eta, bide zaharrik erabiliz, Oñatiko Murgia auzoraino ondoren. Hutsa falta zaigu Oñatiko herrigunera heldu eta etapa amaitzeko.

Comenzamos la cuarta etapa en el barrio oñatino de Araozt. Bordenado por la carretera el embalse de Jaturaba, nos acercaremos hasta la entrada de la cueva de Arrikurut, para llegar desde allí al santuario de Arantzazu por caminos rurales de los caseríos de dicho barrio. Aquí comienza la cuesta más fuerte de hoy, ya que no tendremos descanso hasta acceder al collado de Biozkoarnia. Desde este punto todo será bajar, primero a Katibarra y por pocos caminos hasta el barrio de Murgia de Oñati. No nos falta casi nada para entrar en el casco urbano de Oñati y terminar la etapa.

Ibilbidea datuetan / el recorrido en datos

20.2 Km Distantzia / Distancia  
7h 50' Iraupena / Tiempo  
Maldia 1201 m / Desenivel / Desnivel  
Ondare naturala / De interés Medioambiental  
Interes historikoa / De interés Histórico  
Ipar Martxa / Marcha Nórdica

ZAILTASUNA / DIFICULTAD MIDE datuak / datos MIDE

SIDIF xandazalatasuna / sendismo SIDIF Ipar martxa / Marcha Nórdica

EGUNEKO ETAPA / ETAPA DEL DÍA

NON JAN ETA LO / DONDE COMER Y DORMIR

IBILBIDE OSOA / TODO EL RECORRIDO

